















# Tourenprogramm Winter 2018/2019

## Information:

Die Park&Ride-Anlage St. Pölten Süd Porschestraße ist Treffpunkt für alle Touren, die von St. Pölten aus gestartet werden (wenn nicht anders angeführt).

Siehe auch: <http://stpoelten.gebirgsverein.at>

 <p>70</p>	<p>Montag, 31. Dezember 2018 <b>Silvester-Wanderung „Buchberg“</b></p>	<p><b>Route:</b> Neulengbach – Laurenzikirche – Buchbergwarte. Einkehr mit gemütlichem Altjahrs-Ausklang. <b>Wegen der Platzreservierung im Gasthaus bitte ich um Anmeldung bis 26. 12.</b> <b>Abfahrt:</b> 09:00 Uhr, Treffpunkt Park&amp;Ride St. Pölten Süd Porschestraße. Anfahrt mit Privat-PKW. <b>Anmeldung:</b> Bei Tourenführerin Ulrike Schlatzer unter TelNr. 0676/720 41 57</p>
 <p>1</p>	<p>Montag, 7. Jänner 2019 <b>Tagesskitour Totes Gebirge</b></p>	<p><b>Route:</b> Skitour auf's Pyhrner Kampl oder auf den Torstein, Abfahrt ins obere oder untere Loigistal, je nach den Verhältnissen; bei Schlechtwetter: Rote Wand, Stubwieswipfel oder Angerkogel. <b>Abfahrt:</b> Anreise mit der Bahn: RJ St. Pölten ab 06:00 Uhr, Ankunft Phyrnpass Wurzeralmseilbahn Talstation 08:41 Uhr; Auffahrt mit der Standseilbahn und dem Sessellift ins Frauenkar, von dort Gehzeit bis zum Pyhrner Kampl bei günstigen Verhältnissen 3 Stunden (gespurt und gute Sicht). Schwierigkeit der Abfahrten II bis III (mittelschwer); vollständige Skitourenausrüstung (Suchgerät, Schaufel, Sonde, Harscheisen). <b>Anmeldung:</b> Bei Tourenführer Karl Bruckner unter TelNr. 0664/271 55 98 oder <a href="mailto:karl.bruckner@bkgk.at">karl.bruckner@bkgk.at</a></p>
 <p>2</p>	<p>Freitag, 11. Jänner bis Sonntag, 13. Jänner 2019 <b>Skikurs in Eben/Pongau bzw. Salzburger Sportwelt Amade</b></p>	<p><b>Programm:</b> In erster Linie a Gaudi und a Hetz. Anforderungen: vollständige Ausrüstung, sicheres und kontrolliertes Abfahren auf jeder Piste. Unterrichtet werden: Carven, kurze und lange Schwünge und kontrolliertes Abfahren im freien Gelände. Preis: ca. € 250,-, beinhaltet zweimal Nächtigung mit Frühstück, ein Abendessen am Samstag im Ortnergut sowie die 3 Tages-Liftkarte. Teilnehmerzahl begrenzt auf 16 Personen. (Bezahlung von € 50,- bei Anmeldung). <b>Abfahrt:</b> Freitag, 05:30 Uhr, Treffpunkt Park&amp;Ride St. Pölten Süd Porschestraße. Anfahrt mit Privat-PKW oder Treffpunkt im Autobahnrestaurant Eben im Pongau um ca. 08:30 Uhr. <b>Anmeldung:</b> Bei Tourenführer Christoph Lechner spätestens <b>bis 4. Jänner 2019</b> unter TelNr. 0660/504 68 63 oder per E-Mail unter <a href="mailto:christophlechner50@gmail.com">christophlechner50@gmail.com</a> Mitfahrgelegenheit wird bei Anmeldung bzw. kurz vor Abreise bekannt gegeben. Weitere Auskünfte bzw. Anfragen bei Tourenführer Christoph Lechner</p>
 <p>3</p>	<p>Samstag, 19. Jänner 2019 <b>Tagesskitour</b></p>	<p><b>Route:</b> Ziel je nach Schnee- und Lawinenlage, wird bei Anmeldung bekanntgegeben. <b>Abfahrt:</b> Wird bei Anmeldung bekanntgegeben, Anfahrt mit Privat-PKW. <b>Anmeldung:</b> <b>Bis 2 Tage vor der Tour</b> bei Tourenführern Susanne Bruckner unter TelNr. 0664/231 92 97 oder Karl Bruckner unter TelNr. 0664/271 55 98</p>
 <p>4</p>	<p>Samstag, 19. Jänner bis Samstag, 26. Jänner 2019 <b>Skitourenwoche in den Kitzbühler Alpen - Winterwoche für Genießer im Tiroler Alpbachtal</b></p>	<p><b>Tourenmöglichkeiten:</b> Schatzberg, Joel, Galtenberg, Gamskopf oder in der Wildschönau Feldalpenhorn, Pallspitze. Touren im vorderen Zillertal, ab Kramsach oder Achensee im Rofengebirge oder Tages-Querungen vom Brixental bis Alpbach oder vom Zillertal bis Alpbach. Sämtliche Tourenmöglichkeiten zwischen 700 und 1.400 Hm Aufstieg. Entspannendes Rahmenprogramm im Ort: Pistenskilauf, Winterwandern, gemeinsam Kochen. <b>Nächtigung:</b> Apartment in Alpbach, vier Doppelzimmer verfügbar. Preis pro Person und Woche für Nächtigung € 175,-. Maximal 8 Personen für eine Woche. Die genaue Abfahrtszeit wird bei der Anmeldung bekanntgegeben. Anfahrt mit Privat-PKW. <b>Führung und Anmeldung:</b> Bei Dieter Holzweber (staatl. gepr. Instruktor Skitouren) unter TelNr. 0664/313 94 68</p>
 <p>5</p>	<p>Sonntag, 20. Jänner 2019 <b>Schneeschuhwanderung Reisalpe</b></p>	<p><b>Route:</b> Parkplatz Ebenwaldhöhe – Kleinzeller Hinteralm – Reisalpe (1.398 m) – Schutzhaus. In Auf- und Abstieg 490 m, Gesamtgehzeit etwa 4 bis 4 ½ Std. (je nach Schneelage). Aufstieg auch mit Ski möglich, bei Schneemangel wird normale Wanderung durchgeführt. <b>Abfahrt:</b> 08:30 Uhr, Treffpunkt Park&amp;Ride St. Pölten Süd Porschestraße. Anfahrt mit Privat-PKW. <b>Anmeldung:</b> Bei Tourenführerin Ulrike Schlatzer unter TelNr. 0676/720 41 57</p>
 <p>6</p>	<p>Sonntag, 3. Februar 2019 <b>Schneeschuhwanderung Dürre Leiten/Schneeberg</b></p>	<p><b>Route:</b> Losenheim Sesselbahn (870 m) – Almröserlhütte (1.222 m) Einkehr und zurück. Gehzeit: rund 3 Std. je nach Schneelage. Winterwanderung ohne Schnee über Mamauwiese. Gehzeit ca. 4 Std <b>Abfahrt:</b> 08:00 Uhr, Treffpunkt Park&amp;Ride St. Pölten Süd Porschestraße, Fahrgemeinschaften. 09:30 Uhr, Treffpunkt Ausgangspunkt Losenheim Parkplatz Sesselbahn. Anfahrt mit Privat-PKW. <b>Anmeldung:</b> Bei Tourenführerin Anita Zwingl unter TelNr. 0676/520 30 82</p>

 7	Sonntag, 10. Februar 2019 <b>Ernst Holzweber-Gedenkwanderung Eibl</b>	<b>Route:</b> Ist von Schnee- und Wetterlage abhängig und wird bei der Anmeldung bekannt gegeben. Gehzeit ca. 3 ½ Std. <b>Wegen der Platzreservierung auf der Hütte bitte ich um rechtzeitige Anmeldung.</b> <b>Abfahrt:</b> 09:30 Uhr, Treffpunkt Park&Ride St. Pölten Süd Porschestraße. Anfahrt mit Privat-PKW. <b>Anmeldung:</b> Bei Tourenführerin Ulrike Schlatzer unter TelNr. 0676/720 41 57
 8	Samstag, 16. Februar 2019 <b>Winterwanderung Kerschenbachrunde</b>	<b>Route:</b> Je nach Schneeverhältnissen über St. Veit Bahnhof (370 m) – Kerschenbach – Kropfsdorf – Sonnhof – Schwarzengruberhöhe (677 m) und Hochedler zur Kukubauerhütte und über den Steinberg und Teufelsstiege zurück. Gehzeit 4 bis 5 Std, 9 km, 500 Hm im Auf- und Abstieg. Einkehrmöglichkeit: Kukubauer-Hütte oder GH Schussluckn (je nach Öffnungszeiten) Näheres nach Anmeldung einige Tage vorher. <b>Abfahrt:</b> Treffpunkt 09:00 Uhr Bahnhof St. Veit /Gölsen; Mitfahrgelegenheit von St. Pölten wird nach Anmeldung gerne organisiert. <b>Anmeldung:</b> Bei Tourenführerin Elisabeth Marhold-Wallner unter TelNr. 0650/410 11 14
 9	Freitag, 22. Februar bis Sonntag, 24. Februar 2019 <b>Lawinemanagement für fortgeschrittene Skitourengeher in der südlichen Goldberggruppe in Kärnten</b>	<b>Stützpunkt:</b> Sadnighaus (1.876 m) oberhalb von Mörtschach im Mölltal (972 m). Aufahrt mit Pkw möglich. <b>Gipfelziele ab Sadnighaus:</b> Mohar (2.605 m), Hilmersberg (2.670 m), Krahköpfe (2.847 m), Stellkopf (2.851 m). Die durchschnittliche Aufstiegszeit bewegt sich zwischen 2,5 und 3,5 Std Gehzeit (rund 900 – 1.000 Hm). Je nach Kondition, Wetter- und Schneeverhältnissen sind daher sogar zwei Gipfelziele an einem Tag möglich. Es handelt sich durchwegs um südseitig gelegene Abfahrten. <b>Voraussetzung:</b> Vollständige Skitouren- und Notfallausrüstung (LVS-Gerät, Sonde, Schaufel). Geplant sind dabei auch entsprechende Lawinensuch- und Notfallübungen. Empfohlen wird der Besuch des Vortrags von Michael Larcher (Leiter des Alpinreferats im Alpenverein) zum Thema „Aus Lawinenunfällen lernen“ am 15. Jänner 2019, 19.00 Uhr, in St. Pölten Kulturhaus Wagram. <b>Führung:</b> Dieter Holzweber, Karl und Susanne Bruckner <b>Anmeldung:</b> Bei Tourenführer Dieter Holzweber unter TelNr. 0664/313 94 68
 10	Sonntag, 24. Februar 2019 <b>Tagesskitour</b>	<b>Route:</b> Ziel je nach Schnee- und Lawinenlage, wird bei Anmeldung bekanntgegeben. <b>Abfahrt:</b> Wird bei Anmeldung bekanntgegeben, Anfahrt mit Privat-PKW. <b>Anmeldung:</b> <b>Bis 2 Tage vor der Tour</b> bei Tourenführern Susanne Bruckner unter TelNr. 0664/231 92 97 oder Karl Bruckner unter TelNr. 0664/271 55 98
 11	Sonntag, 3. März 2019 <b>Schneeschuhwanderung Hochanger</b>	<b>Route:</b> Von der Seebergalm durch das Lappental zur Göriacher Alm und weiter zum Gipfelkreuz des Hochanger (1.681 m). 600 m im Auf- und Abstieg. Gesamtgehzeit: 4 bis 5 Std. Nicht gesicherte Einkehr auf der Göriacher Alm, daher findet die Tour nur bei guter Wetterlage statt. Ausreichend Proviant mitnehmen! <b>Abfahrt:</b> 08:00 Uhr, Treffpunkt Park&Ride St. Pölten Süd Porschestraße. Anfahrt mit Privat-PKW. <b>Anmeldung:</b> Bei Tourenführerin Ulrike Schlatzer unter TelNr. 0676/720 41 57
 12	Sonntag, 17. März 2019 <b>Schneeschuhwanderung Stuhleck</b>	<b>Route:</b> Spital am Semmering (777 m) – Hocheck (1.488 m) – Karl-Lechner-Haus, Pause (Jause mitnehmen!) – Abstieg über den 6er-Weg, entlang des Kaltenbachs zurück. Gehzeit: je nach Schneelage 5 bis 6 Std. <b>Abfahrt:</b> 07:30 Uhr, Treffpunkt Park&Ride St. Pölten Süd Porschestraße, Fahrgemeinschaften. 09:00 Uhr, Treffpunkt Spital am Semmering, Ghf Tom's Hütte. Anfahrt mit Privat-PKW. <b>Anmeldung:</b> Bei Tourenführerin Anita Zwingl unter TelNr. 0676/520 30 82
 13	Samstag, 30. März 2019 <b>Tagesskitour</b>	<b>Route:</b> Ziel je nach Schnee- und Lawinenlage, wird bei Anmeldung bekanntgegeben. <b>Abfahrt:</b> Wird bei Anmeldung bekanntgegeben, Anfahrt mit Privat-PKW. <b>Anmeldung:</b> <b>Bis 2 Tage vor der Tour</b> bei Tourenführern Susanne Bruckner unter TelNr. 0664/231 92 97 oder Karl Bruckner unter TelNr. 0664/271 55 98
 14	Sonntag, 31. März 2019 <b>Wanderung Welterbesteig Wachau</b>	<b>Route:</b> Von Aggsbach Markt nach Emmersdorf. Gehzeit 4 bis 7 Std, ca 17 km und 610 Hm im Auf- und Abstieg. Keine Einkehrmöglichkeit am Weg, daher Proviant und Getränk mitnehmen. Einkehr am Ende der Tour in einem Gasthof in Emmersdorf. <b>Abfahrt:</b> 08:00 Uhr, Treffpunkt Park&Ride St. Pölten Süd Porschestraße. Anfahrt mit Privat-PKW. <b>Anmeldung:</b> Bei Tourenführern Franz und Josefa Drucker unter der TelNr. 02749/29 98 oder 0664/730 315 21

## Verleih von Schneeschuhen und LVS-Geräten

Wer unsere Türritzer Hütte besuchen oder eine sonstige Wanderung in schneereicher Winterlandschaft unternehmen will, kann sich beim Gebirgsverein St. Pölten Schneeschuhe ausborgen. Insgesamt stehen fünf Paare zur Verfügung. Seit einigen Jahren kann der Gebirgsverein St. Pölten unseren begeisterten Skitourengehern nach dem Motto „Nie ohne LVS auf Tour“ auch digitale Lawinenverschütteten-Suchgeräte zur Verfügung stellen. Auszuleihen gegen Voranmeldung (TelNr. 0664/313 94 68) bei Obmann Dieter Holzweber, 3100 St. Pölten, Pamingerstr. 16. Die Leihgebühr beträgt für Schneeschuhen oder LVS-Geräte € 5,- für Mitglieder und € 10,- für Nicht-Mitglieder.